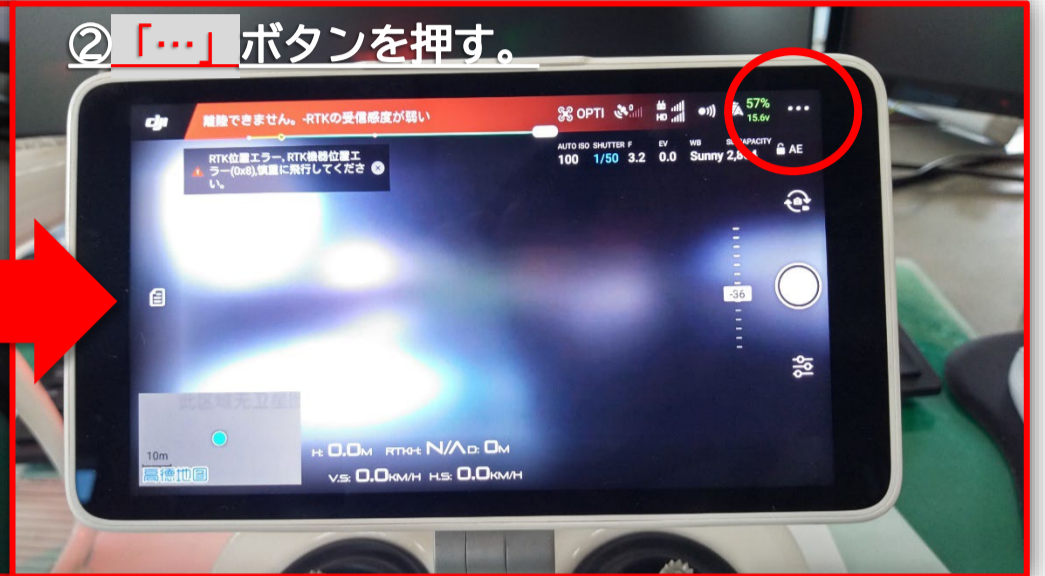


- IMU とコンパスのキャリブレーション -

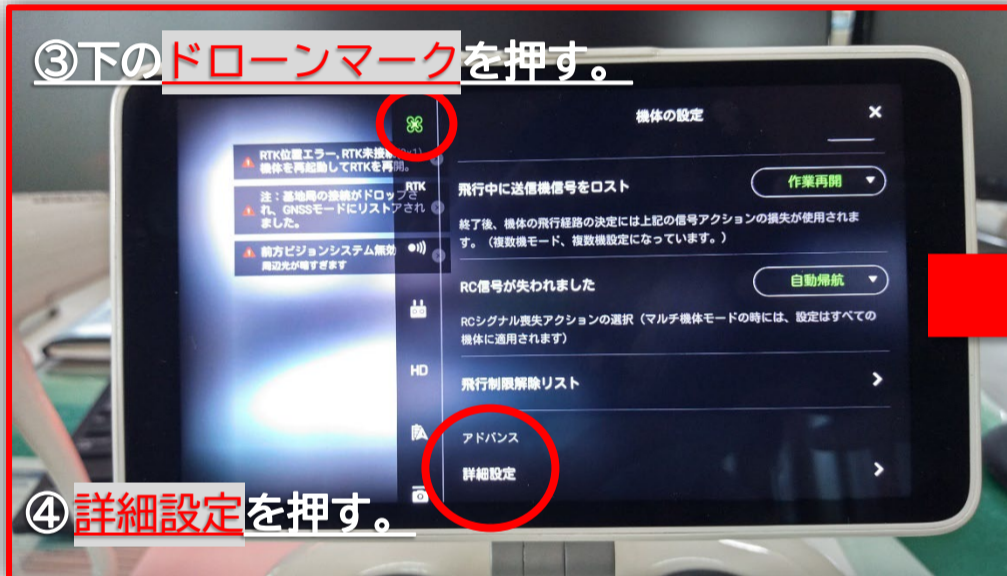
① トップ画面から**飛行**を押す。



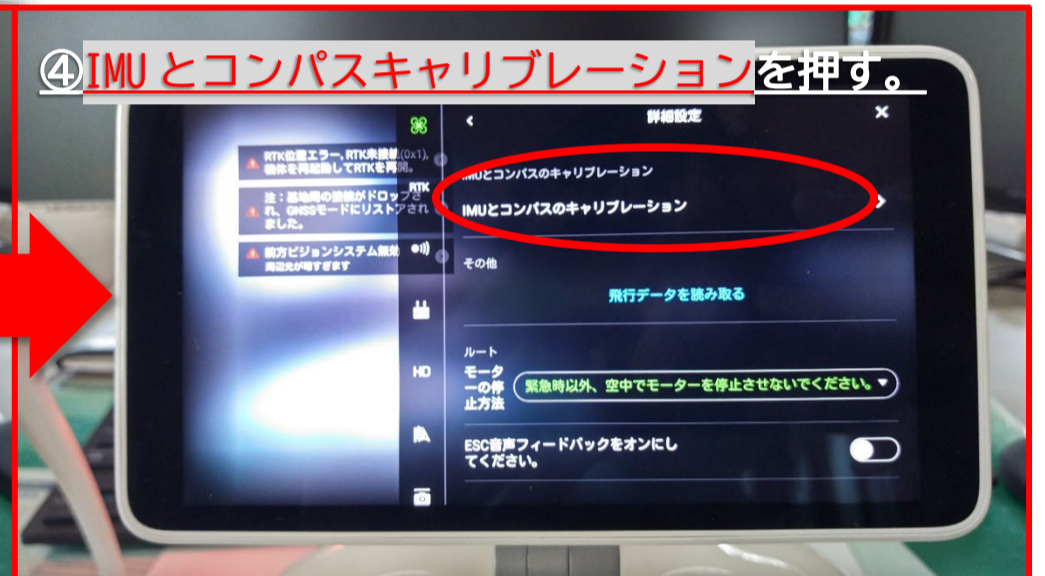
② 「...」ボタンを押す。



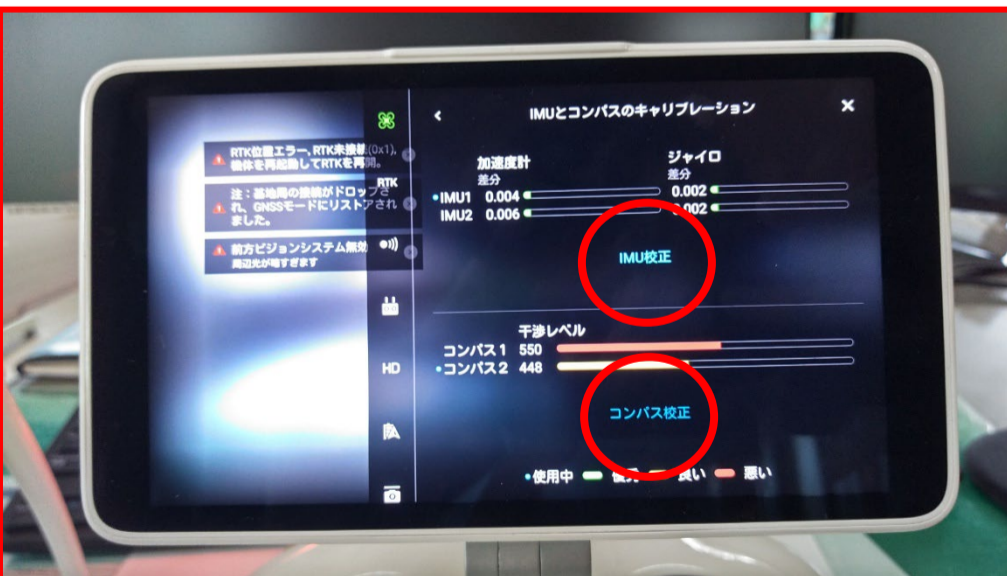
③ 下の**ドローンマーク**を押す。



④ **IMU とコンパスキャリブレーション**を押す。



④ **詳細設定**を押す。



⑤ **IMU 校正** → **コンパス校正**の順で

キャリブレーションをおこなう。

詳しくは、金剛の三次元測量ホームページ

<https://3d-survey.net/phantom4rtk/phantom4rtk-operation-compasscalibration>